早春の風に漂う甘い香り

寄ロウバイ園（やどりき）

開花時期：1月中旬～2月下旬



地図　C-4

澄んだ青空に映えるロウバイが約1,500本植えられた寄ロウバイ園は、愛らしい花と茶畑の風景を望める絶景スポット。開花の時期には、「寄ロウバイまつり」が開催され、園内で地元の手作りの味を堪能できます。
バスの終点「寄」停留所から歩いて8分。ハイキングのスタートに、ゴールに、寄ってみては？

4月には芝桜が見ごろを迎えます。しだれ桜とあわせてチェック♪

寄五大しだれ桜（やどりき）

土佐原のしだれ桜（どさばら）　地図　D-4

中山のしだれ桜（なかやま）　地図 C-4

宇津茂のしだれ桜（うつも）　地図 C-4

葉沼のしだれ桜（はぬま）　地図 C-5

里沢のしだれ桜（さとざわ）　地図 C-5

寄五大しだれ桜とは・・・
寄に住む方々が大切に守ってきた大きなしだれ桜の古木。5本それぞれに個性があり、満開になると圧巻です。

桜咲く里山　寄（やどりき）で
桜の名所をめぐる

開花時期：3月下旬～4月中旬

寄しだれ桜まつり
地図　D-4

樹齢２３０年といわれる土佐原のしだれ桜の開花に合わせて開催されます。地元の味を楽しみながら、里山のお花見を。

売店もでます→

中津川沿いのしだれ桜
地図　C-4

しだれ桜：約200本
中津川のほとりは、春になるとしだれ桜の並木道になります。降り注ぐ桜に包まれるお散歩コース。

寄ふれあいドッグラン
地図　C-5

自然いっぱいの広々としたドッグラン。春は お花見もできて、飼い主もワンちゃんも大満足。
㈫ 火曜・年末年始

TEL 0465-89-3113

寄清流マス釣り場
地図　C-5

特産品のサクラマスを始め、さまざまな川魚の釣り体験ができます。この釣り場の前に咲くしだれ桜は色が濃いのが特徴です。

TEL 0465-89-2321

富士山めぐり

松田には富士山の景色を楽しめるスポットがたくさんあります。場所や時間によって表情の違う、あなただけの富士山を見つけて、松田をもっと楽しんでみては？

地図　C-8

↑酒匂川河川敷からのダイヤモンド富士
鮎釣りが盛んな酒匂川では、バリエーション豊かな写真が撮影できます。

地図　C-6

ダイヤモンド富士を松田町から見られるのは、4月1日前後と9月11日前後の日没です。

→最明寺史跡公園頂上付近
広大な最明寺史跡公園をめぐる散策路には、富士山が遮蔽見えるスポットが点在。

→東名高速道路の跨道橋
交通の要所である松田町だからこそ見られる輝きの景色。

↑松田山山頂付近　地図　C-6
富士山の全景と足柄平野が見渡せます。

←西平畑公園の朝焼け
歩かないと見られない、ピンク色の富士山。

地図　D-7

もっと楽しむ！

ハイキング ＋（プラス）食 歴 農 癒

食
甘くてかわいい
奴さん最中（やっこ　もなか）
大名行列の主役「赤坂奴」をかたどっています。季節によって変わり飽きる種。

ご飯がすすむおふくろの味
宇津茂ロウバイ部会のお母さんたち手作りの佃煮。ロウバイまつりなどのイベントで購入できます。

←生姜の佃煮

きゅうりの佃煮→

桜色の新名物
サクラマス
地図　C-5
桜色の身には脂がのっていて、自分で釣って塩焼きにすると格別の美味しさに。おみやげにはお酒にぴったりの燻製がおすすめ。
寄自然休養村管理センター　☎0465-89-2321

自然の恵みと愛情で育ちました
松田のみかんは味が濃いのが特徴です。秋から冬にはみかん狩りが大人気。

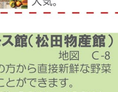

寄の景色を彩る茶畑で育った茶葉は、香り高く味もよいお茶になります。

松田のみやげを買って帰ろう

まちの駅あしがら
地図　C-8
足柄地域のおみやげや観光情報が手に入ります。
㊗ 8時半～19時
休 年末年始
☎ 0465-44-4820

コスモス館（松田物産館）
地図　C-8
農家の方から直接新鮮な野菜を買うことができます。
㊗（夏季）9時半～16時半
（冬季）9時半～16時
休 土・日・年末年始
☎ 0465-82-6540

試飲もできる酒蔵見学
中澤酒造　地図　C-8
創業約200年の歴史を誇る酒蔵です。手作業で丁寧に作られた日本酒は美味。また、おみやげに人気の酒ケーキも販売。
㊗ 10時～16時　/ ☎0465-82-0024
酒蔵見学は要予約。仕込みの時期（11月～4月）はお休みです。

※隣接する展示蔵での試飲・販売は年中無休です。

歴
ほたんの花が咲き誇る

延命寺（えんめいじ）　地図　D-7
宝亀元年（770年）建立
例祭　：1月18日
ぼたん祭り：4月29日
四万八千日：8月　9日

歴
かながわの名木百選の大杉が目印

寄神社（やどりきじんじゃ）　地図　C-4
例祭：3月第1土曜日
町無形文化財の寄祭囃子が披露されます。

歴

長谷山観音寺（はせさんかんのんじ）　地図　B-7
（桜観音）
平安末期（800年頃）建立
例祭：8月18日

歴
松田のパワースポット

寄田神社（さだじんじゃ）　地図　C-8
仁徳3年（315年）創建
例祭：7月31日

癒
富士山を見ながらぽっかぽか♨

健楽の湯（けんらく ゆ）　地図　C-8
松田町健康福祉センターにある石造りの展望風呂が疲れた体を癒します。
㊗ 10時～17時（受付16時まで）
休 月（祝日の場合翌日）、年末年始
☎ 0465-84-1196

ハイキングの時は ヤマビル対策を！

〈活動時期〉
ヤマビルの行動が活発に見られるのは4月～10月で、特に気温が25℃前後で湿度70%程度の6月～9月頃には多く見られるので、注意が必要です。



〈服装〉
①肌の露出は避けましょう。長袖、長ズボンで袖口等を隙間が無いように。
②靴には直接市販の忌避剤をスプレーし、よく乾かしてから使用しましょう。20%の食塩水または市販の忌避剤を吹き付けたサポーターを靴の上に巻くとより安心です。
③首や肩周りに、忌避剤をつけよく乾かしたタオル等を巻きましょう。

〈持ち物〉
ヤマビルのいる可能性のあるところに行くときは、塩、絆創膏を備えておきましょう。忌避剤・殺ヒルスプレー、消毒用エタノールもあると安心です。

ヤマビルを見つけたら
定着して繁殖しないように、すぐ駆除しましょう。
→消毒用エタノールや塩、殺ヒルスプレー等をかける、たばこやライターの火で焼く、はさみで切るなどの方法で駆除してください。

もし、ついてしまったら…
①無理やりはがさず、塩や消毒用エタノールを吹きかけて、自分で落ちるようにする。
②傷口を指でつまんでヒルの唾液成分を絞り出し、水や消毒用エタノールなどで洗う。
③絆創膏を貼って、血が流れるのを抑える。
※抗ヒスタミン剤（ムヒなど）などを塗っておくと、かゆみが抑えられる。
症状が続き、熱が収まらない場合は、皮膚科の医師に相談しましょう。

やどりき しぜんさぽーとうけんかいり
寄 自然休養村管理センターによって行こう！
ヤマビル忌避剤やハイキングMAPが置いてありますのでまずは管理センターへ　地図　C-4

おすすめ よりみち スポット　その2

最明寺史跡公園（さいみょうじ）



地図　C-6
ハイキングの例（半日コース）・・・
（後の最明寺）の跡が、そびえたち史跡公園になっています。
●行程時間　約6時間
●コース距離　約10Km
●難易度　：★★★
●最適季節　春・秋
●交通　JR松田駅　バス▼18分　高松山頂上
この先は足柄平野の展望が素晴らしいです。
徒歩▼35分
高松山頂上
徒歩▼60分
はるじょう通入口
徒歩▼50分
はるじょう通入口
バス▼75分
バス停 田代向
徒歩▼60分
とネコ沢乗越
徒歩▼20分
新松田駅北口
バス▼18分
バス停 田代向
徒歩▼20分
新松田駅北口
通称「ツツガムシの里」。
ハイキングコースから、自然いっぱいの林を歩くトレッキングコースまでの4コースを中心にご紹介。
季節によって変わる景色、花々・・・さまざまな魅力を持つ松田を楽しみましょう。

①はるじょう通入口
新松田駅北口
徒歩▼5分
バス停 田代向
徒歩▼18分
はるじょう通入口
徒歩▼35分
高松山頂上
徒歩▼20分
高松山頂上
徒歩▼20分
はるじょう通入口
徒歩▼5分
②田代橋
バス停 田代向
徒歩▼5分
③とネコ沢乗越
徒歩▼60分
④高松山頂上
徒歩▼35分
⑤尺里（しゃり）峠
徒歩▼50分
⑥はるじょう通入口
徒歩▼50分
⑦新松田駅北口

ちょっと楽しい休憩所
高い山の上にあるこの休憩所は、空気が澄み、くれて置ても涼しい松田の絶景地点です。

特産品の湧き水
きれいな湧き水です。この湧き水は、「青梁寺水」と刻まれた石碑と、石碑の隣に立つ石碑の計2つあります。

特産品の湧き水
この湧き水は、ツツガムシ病を防ぐ為に、ハイキングの休憩所にぴったりです。

特産品の湧き水
この湧き水は、ツツガムシ病を防ぐ為に、ハイキングの休憩所にぴったりです。

特産品の湧き水
この湧き水は、ツツガムシ病を防ぐ為に、ハイキングの休憩所にぴったりです。

高松山とはるじょう通・里沢古道コース

①至松田駅
新松田駅北口
徒歩▼5分
バス停 雷
②バス停「田代向」
徒歩▼20分
③休憩所
徒歩▼45分
④宮地山頂上
徒歩▼20分
⑤ラクヤコ山頂上の泉岳
徒歩▼70分
宮地山頂上
⑥尺里（しゃり）峠
徒歩▼20分
⑦バス停 雷
バス▼25分
新松田駅北口

③宮地山入口
徒歩▼30分
④宮地山頂上
徒歩▼20分
⑤ラクヤコ山頂上の泉岳
徒歩▼70分
宮地山頂上
⑥尺里（しゃり）峠
徒歩▼20分
⑦バス停 雷
バス▼25分
新松田駅北口

松田山かたいの風自然遊歩道

①新松田駅北口
徒歩▼25分
②西平畑公園
徒歩▼90分
③自然館
徒歩▼90分
④雷地区公園
徒歩▼30分
⑤ツツガムシ遊歩道
徒歩▼90分
⑥東屋
徒歩▼10分
⑦バス停 田代向
バス▼18分
⑧新松田駅北口

⑥東屋から
天気によって富士山がくっきりと見えます。

⑤ツツガムシ遊歩道
ツツガムシ病を防ぐ為に、ハイキングの休憩所にぴったりです。

④雷地区公園
ツツガムシ遊歩道の入口にあります。

③自然館
ツツガムシ遊歩道の入口にあります。

②西平畑公園
ツツガムシ遊歩道の入口にあります。

①新松田駅北口
ツツガムシ遊歩道の入口にあります。

⑧新松田駅北口
ツツガムシ遊歩道の入口にあります。

⑦バス停 田代向
ツツガムシ遊歩道の入口にあります。

⑥東屋
ツツガムシ遊歩道の入口にあります。

⑤ツツガムシ遊歩道
**ツツガムシ遊歩道の入口にあります